

Usługi Geodezyjne
 Bartosz Bek
 ul. ks. F. Szczęgłowskiego 9/5
 87-700 Aleksandrów Kujawski
 NIP 8911641400 REGON 529345360
 tel.: 572-29-687 e-mail: ug.bartoszbe@gmail.com

Województwo: kujawsko-pomorskie
 Powiat: 0415 toruński
 Jednostka ewidencyjna: 041508_2 Wielka Nieszawka
 Obręb: 0002 Cierpice
 Działka: 2269

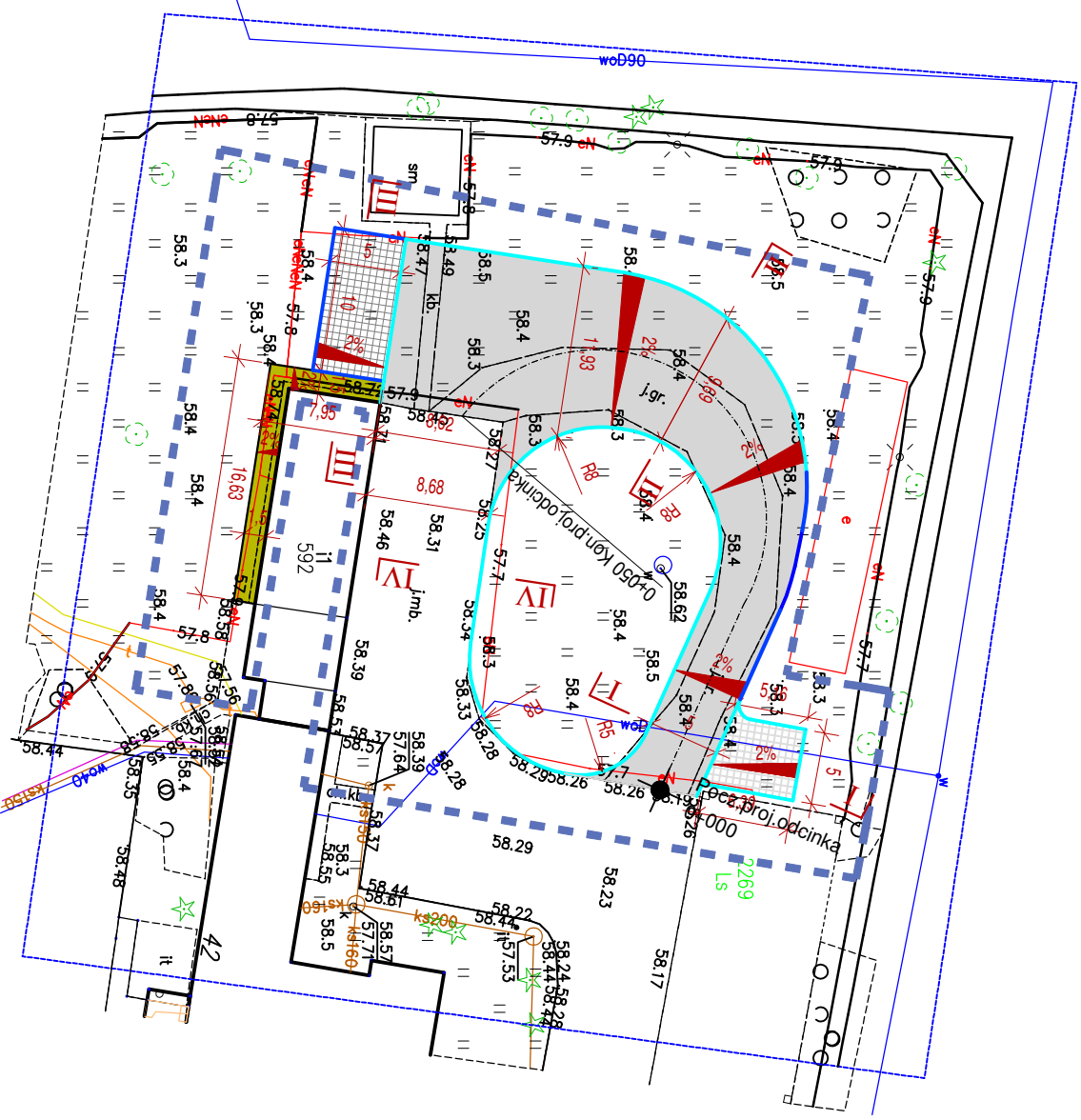
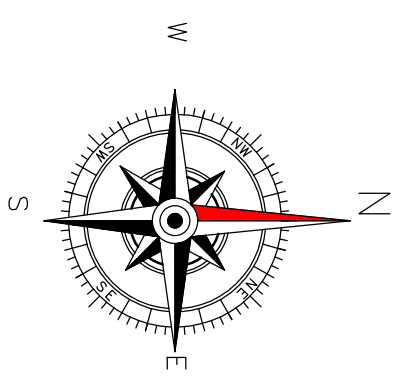
MAPA DO CELÓW PROJEKTOWYCH

SKALA 1:500
 Układ odniesienia: PL-ETRF89, układ wsp. płaskich: PL-2000, strefa 6 (18°), układ wys.: PL-EVRF2007-NH
 Sekcje mpy: 6, 190, 24, 15, 1, 2
 ID zgłoszenia: G0D.6640.3560.2025
 Data pomiaru: 29.07.2025r.

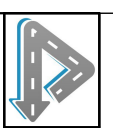
Proszę zwrócić uwagę, że niniejszy dokument został opracowany w wyniku prac geodezyjnych i kartograficznych, których rezultaty zawierają operat techniczny pozytywne zweryfikowane. Jednocześnie informuję, że jestem świadomy odpowiedzialności karnej za złożenie fałszywego oświadczenia
 Identyfikator zgłoszenia prac geodezyjnych: G0D.6640.3560.2025
 Organ służby geodezyjnej, który odrzynał zgłoszenie: STAROSTA TORUŃSKI
 Wykonawca prac geodezyjnych: Usługi Geodezyjne Bartosz Bek
 ul. ks. F. Szczęgłowskiego 9/5
 87-700 Aleksandrów Kujawski
 G0D.6640.3560.2025, 65515 z dnia 31.07.2025r.
 Inny nazwisko oraz nr uprawnień zawodowych licencjonariusza prac: Inż. Tomasz Murawski upr. nr 24138



GEODETA UPRAWNIONY
 Inż. Tomasz Murawski
 upr. nr 24138



- LEGENDA
- Opornik betonowy 12,25x100cm
 - Kraniec betonowy 15,30x100cm
 - Ogrzeże betonowe 8,30x100cm
 - zakres warunków zabudowy
 - Niewierzchnia jezdnia z betonu asfaltowego (AC13S)
 - Niewierzchnia z kostki betonowej szarej gr. 8 cm (ogólnik) - parking, pergola pod śmieciarkę
 - Niewierzchnia z kostki betonowej szarej gr. 8 cm (ogólnik) - chodnik



ATS - nadzór, projekty, biuro Tomasz Sulczycki
 NIP 888-286-95-13; REGON 364641671
 Mała Nieszawka, ul. Liliowa 38, 87 - 103 Wielka Nieszawka
 kom. 668-156-167, e-mail: ats.biuro@wp.pl

Obiekt: Budowa drogi manewrowej wraz z zagospodarowaniem terenu na działce o nr ewid. 2269 obręb 0002 Cierpice

Investor: Skarb Państwa Państwowe Gospodarstwo Leśne Lasy Państwowe Nadleśnictwo Cierpice ul. Sosnowa 42, 87-165 Cierpice

Skala	Temat rysunku	Rys.
1:500	Projekt zagospodarowania terenu	1
Format 297x420		
Funkcja	Imię i nazwisko	nr upr.
Projektował	Tomasz Sulczycki	podpis
br. drogowa		data
		26.02.26

do projektowania bez ograniczeń w uprawianiu KAT/0223/PR/02/19